
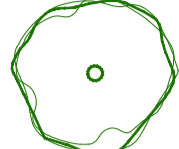
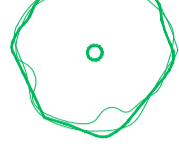













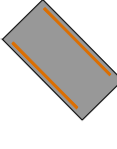






Plan Masse

-  Périmètre de travaux
-  Arbres existants conservés
-  Arbres plantés
-  Prairie
-  Massifs
-  Enrobé noir
-  Graviers stabilisés
-  Dalles existantes
-  Sable stabilisé
-  Béton
-  Ouvrage bois et acier ; Rampe et escalier
-  Banquettes et poufs bois
-  Table d'information
-  Totem d'information
-  Borne et mât d'éclairage.
-  Corbeille
-  Appuis vélo
-  Passerelle
-  Passerelle et gardes corps restaurés
-  Chasse roue parking
-  Clôture
-  Portail double
-  Enrochements



Département de Seine Maritime
Commune de Villers Ecalles

Création du Centre Eau Risque Territoire

Maître d'ouvrage :

 SMBVAS
116 Grand'Rue
76500 Le Havre
tél : 02 32 94 00 74

Maître d'oeuvre :

 tecte
Architecte : Atelier Tecte
26 Rue Saint Jacques
76500 Le Havre
tél : 02 35 21 26 45

 ARCAADE
Economiste : Arcaade
18 Route de la Vienne
76730 Saint Mards
tél : 02 35 06 17 34

 topo
Paysagiste concepteur :
Agence Topo
89 Rue Casimir Delavigne
76600 Le Havre
tél : 02 35 41 40 54

DCE	Plan de masse		
	Réf du fichier :	Indice :	Echelle :
	31	A	1/200

Indice	Objectif de l'indice	Date
A	Création	23/08/2016